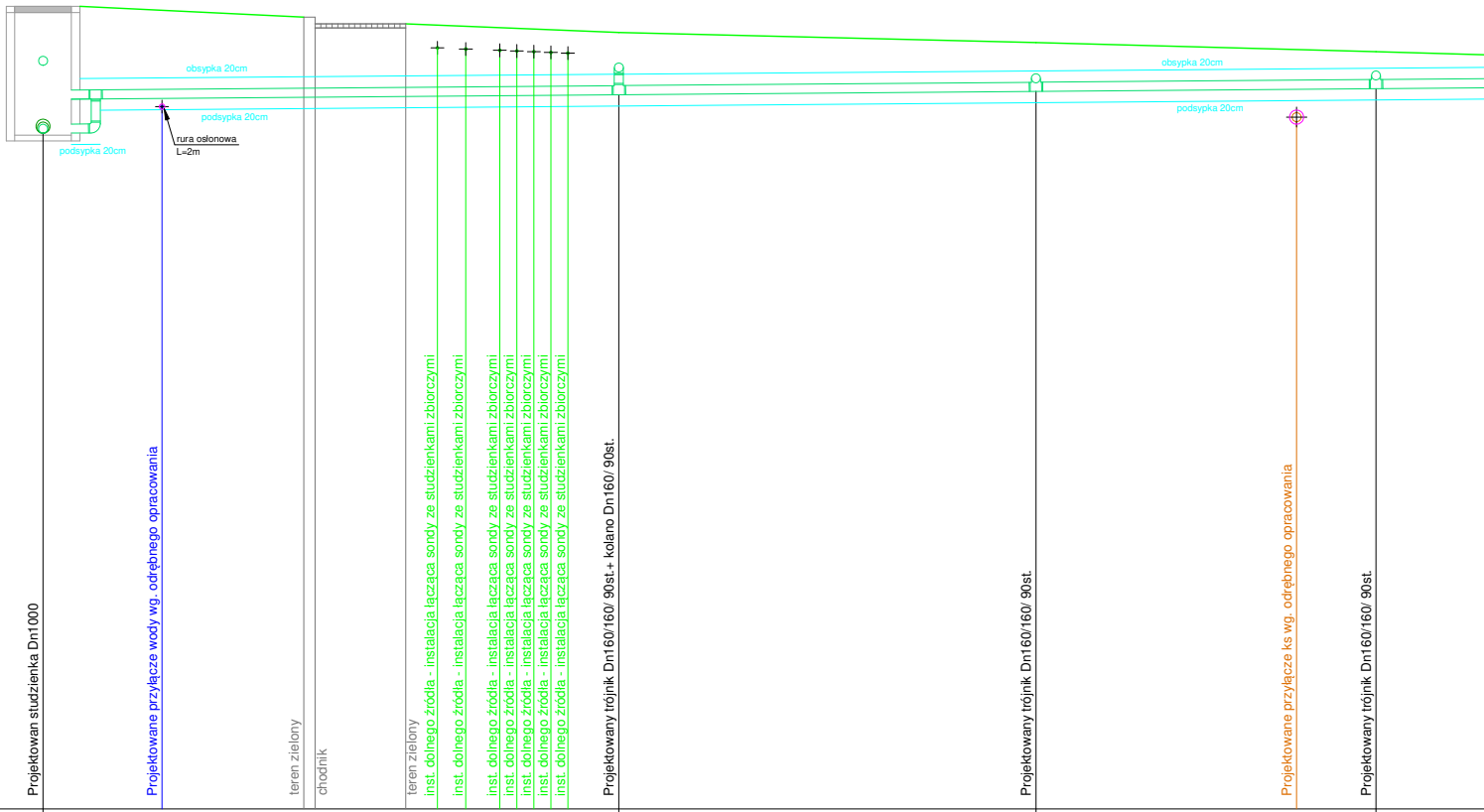
obsypka 20cm
podsypka 20cm
podsypka 20cm
rura osłonowa
L=2m
obsypka 20cm
podsypka 20cm
Projektowan studzienka Dn1000
Projektowane przyłącze wody wg. odrębnego opracowania
teren zielony
chodnik
teren zielony
inst. dolnego źródła - instalacja łącząca sondy ze studzienkami zbiorczymi
inst. dolnego źródła - instalacja łącząca sondy ze studzienkami zbiorczymi
inst. dolnego źródła - instalacja łącząca sondy ze studzienkami zbiorczymi
inst. dolnego źródła - instalacja łącząca sondy ze studzienkami zbiorczymi
inst. dolnego źródła - instalacja łącząca sondy ze studzienkami zbiorczymi
inst. dolnego źródła - instalacja łącząca sondy ze studzienkami zbiorczymi
inst. dolnego źródła - instalacja łącząca sondy ze studzienkami zbiorczymi
inst. dolnego źródła - instalacja łącząca sondy ze studzienkami zbiorczymi
Projektowany trójnik Dn160/160/ 90st.+ kolano Dn160/ 90st.
Projektowany trójnik Dn160/160/ 90st.
Projektowane przyłącze ks wg. odrębnego opracowania
Projektowany trójnik Dn160/160/ 90st.

poziom por 200,00 m n.p.m.

Węzeł	KD4												T8	T7		T6
Rzędna terenu [m n.p.m.]	214,16	214,09	213,97	213,85	213,85								213,70	213,52	213,40	213,36
Rzędna dna rury [m n.p.m.]	211,92 212,52												212,60	212,66		212,71
Zagłębienie [m]	2,24 1,64												1,10	0,86		0,65
Materiał,Średnica/Spadek [%]	Dn160															
Długość [m]	10,16												7,36	6,00		
Odległość [m]	0,00	2,10	4,60	4,80	6,40	6,96	7,46	8,06	8,36	8,66	6,96	9,26	10,16	17,52	22,12	23,52
Kąt załamania [°]																

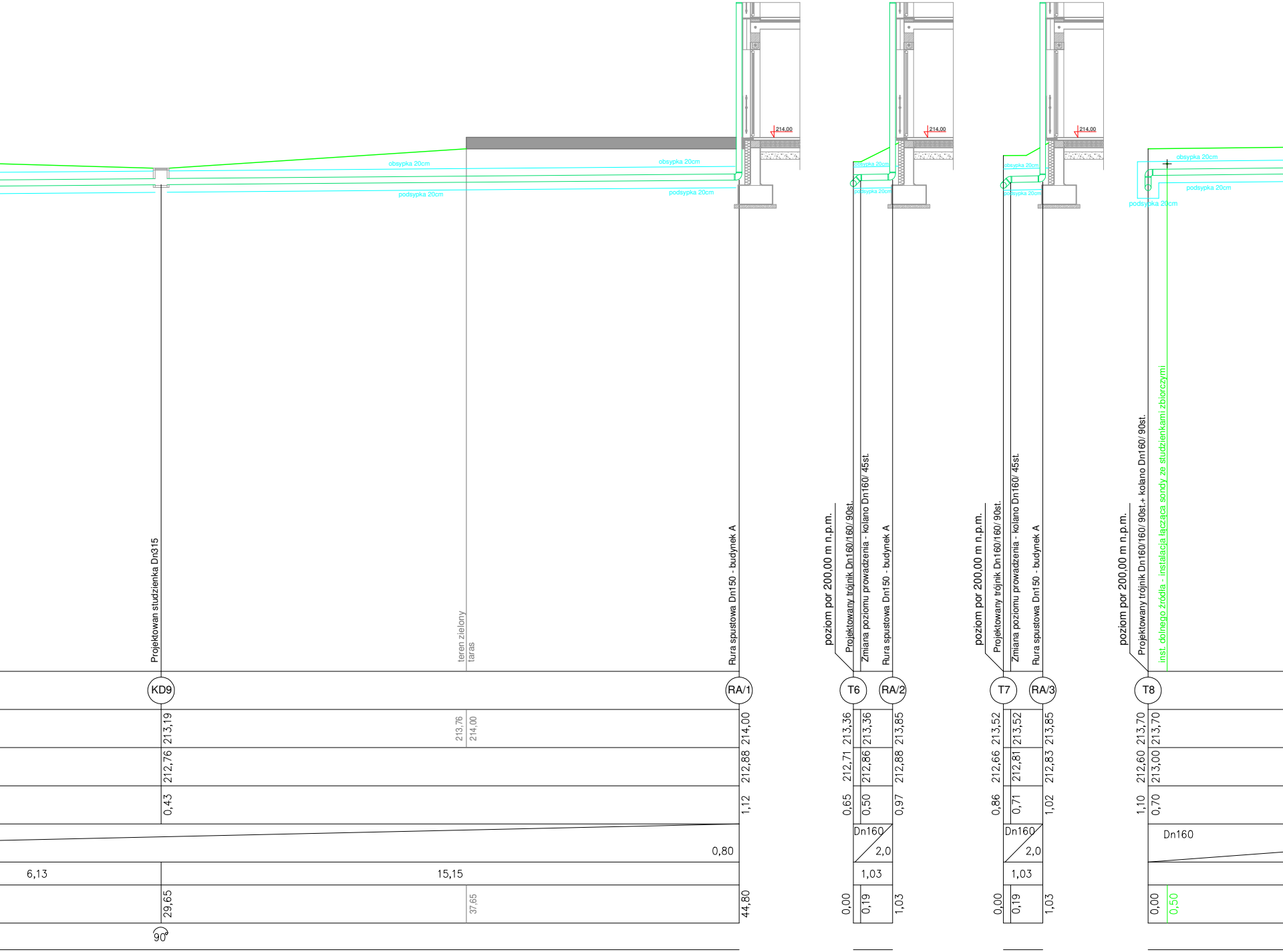
obsypka 20cm
podsypka 20cm
obsypka 20cm
podsypka 20cm
214,00
214,00
214,00
obsypka 20cm
podsypka 20cm
obsypka 20cm
podsypka 20cm
obsypka 20cm
podsypka 20cm
podsypka 20cm
Projektowan studzienka Dn315
teren zielony
taras
Rura spustowa Dn150 - budynek A
poziom por 200,00 m n.p.m.
Projektowany trójnik Dn160/160/ 90st.
Zmiana poziomu prowadzenia - kolano Dn160/ 45st.
Rura spustowa Dn150 - budynek A
poziom por 200,00 m n.p.m.
Projektowany trójnik Dn160/160/ 90st.
Zmiana poziomu prowadzenia - kolano Dn160/ 45st.
Rura spustowa Dn150 - budynek A
poziom por 200,00 m n.p.m.
Projektowany trójnik Dn160/160/ 90st.+ kolano Dn160/ 90st.
inst. dolnego źródła - instalacja łącząca sondy ze studzienkami zbiorczymi
KD9
RA/1
T6
RA/2
T7
RA/3
T8
213,19
213,76
214,00
214,00
213,36
213,36
213,85
213,52
213,52
213,85
213,70
213,70
212,76
212,88
212,71
212,86
212,88
212,66
212,81
212,83
212,60
213,00
0,43
1,12
0,65
0,50
0,97
0,86
0,71
1,02
1,10
0,70
0,80
Dn160
2,0
Dn160
2,0
Dn160
6,13
15,15
1,03
1,03
29,65
37,65
44,80
0,00
0,19
1,03
0,00
0,19
1,03
0,00
0,50
90°

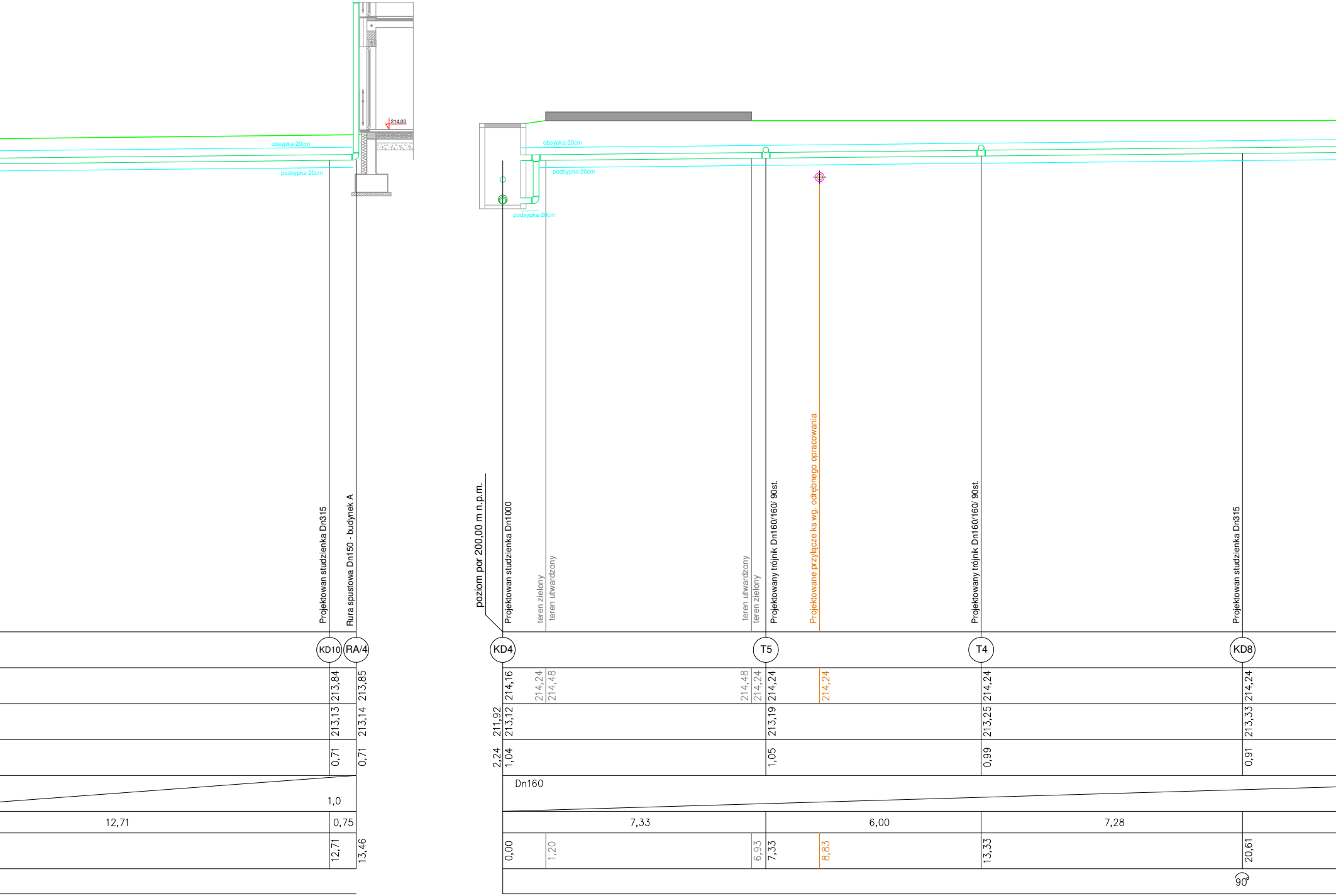
214,00
obsypka 20cm
podsypka 20cm
obsypka 20cm
podsypka 20cm
podsypka 20cm
Projektowan studzienka Dn315
Rura spustowa Dn150 - budynek A
poziom por 200,00 m n.p.m.
Projektowan studzienka Dn1000
teren zielony
teren utwardzony
teren utwardzony
teren zielony
Projektowany trójnik Dn160/160/ 90st.
Projektowane przyłącze ks wg. odrębnego opracowania
Projektowany trójnik Dn160/160/ 90st.
Projektowan studzienka Dn315
KD10
RA/4
KD4
T5
T4
KD8
213,84
213,85
214,16
214,24
214,48
214,48
214,24
214,24
214,24
214,24
214,24
213,13
213,14
211,92
213,12
213,19
213,25
213,33
0,71
0,71
2,24
1,04
1,05
0,99
0,91
1,0
Dn160
12,71
0,75
7,33
6,00
7,28
12,71
13,46
0,00
1,20
6,93
7,33
8,83
13,33
20,61
90°

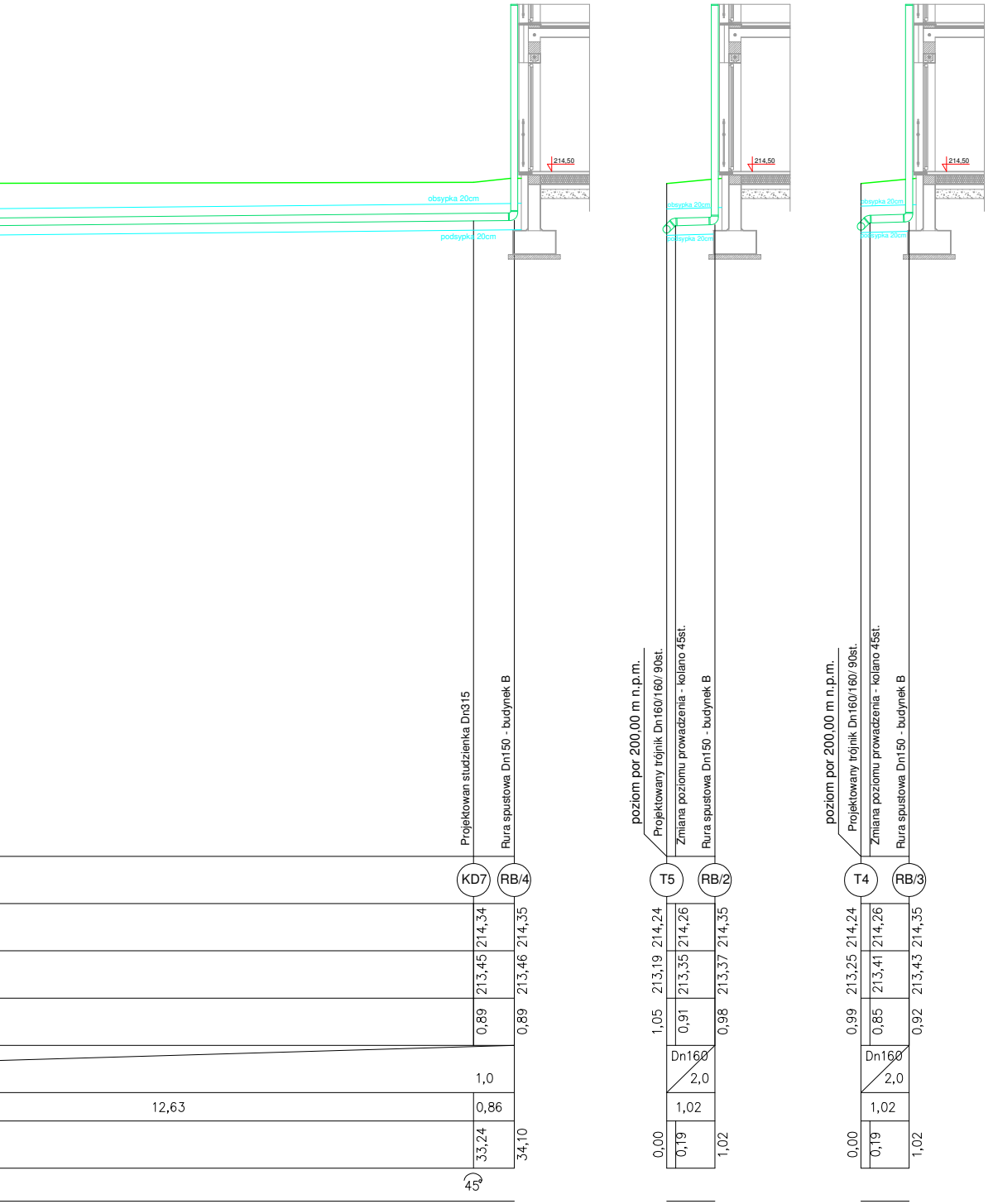
214,50
214,50
214,50
obsypka 20cm
podsypka 20cm
obsypka 20cm
podsypka 20cm
obsypka 20cm
podsypka 20cm
Projektowan studzienka Dn315
Rura spustowa Dn150 - budynek B
poziom por 200,00 m n.p.m.
Projektowany trójnik Dn160/160/ 90st.
Zmiana poziomu prowadzenia - kolano 45st.
Rura spustowa Dn150 - budynek B
poziom por 200,00 m n.p.m.
Projektowany trójnik Dn160/160/ 90st.
Zmiana poziomu prowadzenia - kolano 45st.
Rura spustowa Dn150 - budynek B
KD7
RB/4
T5
RB/2
T4
RB/3
214,34
214,35
214,24
214,26
214,35
214,24
214,26
214,35
213,45
213,46
213,19
213,35
213,37
213,25
213,41
213,43
0,89
0,89
1,05
0,91
0,98
0,99
0,85
0,92
1,0
Dn160
2,0
Dn160
2,0
12,63
0,86
1,02
1,02
33,24
34,10
0,00
0,19
1,02
0,00
0,19
1,02
45

UWAGI OGÓLNE:

1. Rysunku nie skalować.
2. Rysunki należy czytać łącznie z opisem technicznym i rysunkami architektonicznymi. Wymiary sprawdzić na budowie i potwierdzić z rysunkami innych branż.
3. Ostateczną koordynację przeprowadzić na budowie.
4. Przed przystąpieniem do prac sprawdzić w odpowiednich projektach prace powiązane. Ewentualne wady koordynacyjne przedstawić przed przystąpieniem do robót. Niewskazane jest prowadzenie robót w oparciu o dokumentację jednej branży bez sprawdzenia ich odniesień do architektury i pozostałych branż.
5. Wszystkie zmiany, które Wykonawca zdecyduje się wprowadzić (również te, które służą jedynie zmianie technologii) powinny być skonsultowane z projektantem.
6. Przed przystąpieniem do wykonania konstrukcji ścian i stropów, wszystkie przebicia porównać z projektem instalacji.
7. Kolor, wygląd i ostateczną lokalizację elementów widocznych uzgodnić z Architektem.
8. Przepusty instalacyjne przez ściany i stropy oddzielenia pożarowego należy uszczelnić ogniochronnie w klasie odporności ogniowej przegrody. Przepusty instalacyjne przez ściany i stropy niebędące oddzieleniem stref pożarowych należy wykonać w standardowych tulejach ochronnych.
9. **Wszelkie przywołane nazwy własne produktów i materiałów służą określeniu pożądanego standardu wykonania. Dopuszcza się zastosowanie innych materiałów i urządzeń o parametrach niegorszych, niż wymienione w opracowaniu, po uzyskaniu akceptacji Projektanta i Inspektora Nadzoru**

LEGENDA:

—	projektowane kanalizacja deszczowa - wody z dachu
—	projektowane kanalizacja deszczowa - wody z terenu
—	projektowane kanalizacja deszczowa - wody z terenu i dachu
KD1	projektowana studzienka kanalizacji deszczowej
T1	projektowany trójnik
RA/1	projektowany rura spustowa Dn150 - budynek A
RB/1	projektowany rura spustowa Dn150 - budynek B
RC/1	projektowany rura spustowa Dn150 - budynek C
ZB1	zbiornik kanalizacji deszczowej szczelny poj. Vc≈10m³
ZR1	zbiornik rozsączający

Pracownia architektoniczna
Qubus ARCHITEKCI
Izabela Kubicka

Biuro:
ul. Zofii Nałkowskiej 9
42-100 Kłobuck
☎ +48 608 229 188
www.qubus.net.pl

Inwestor: ***SIM Śląsk Północ Sp. z o.o.***
ul. Pasieczna 2
42-700 Lubliniec

Temat: ***BUDOWA TRZECH BUDYNKÓW MIESZKALNYCH WIELORODZINNYCH WRAZ Z PARKINGIEM ORAZ NIEZBĘDNĄ INFRASTRUKTURĄ DROGOWĄ I TECHNICZNĄ DLA ZADANIA "OPRACOWANIE DOKUMENTACJI PROJEKTOWEJ WRAZ Z UZYSKANIEM POZWOLENIA NA BUDOWĘ ORAZ PRZEKAZANIEM PRAW AUTORSKICH DO PROJEKTU DOT. PRZEDSIĘWZIĘCIA INWESTYCYJNO-BUDOWLANEGO POLEGAJĄCEGO NA BUDOWIE TRZECH BUDYNKÓW WIELORODZINNYCH W MIEJSCOWOŚCI OSTROWY NAD OKSZĄ PRZY UL. WĄSKIEJ I CHABROWEJ, OSIEDLE O NAZWIE:" AKACJOWA OSTOJA" W GMINIE MIEDŹNO" - KANALIZACJA DESZCZOWA***

Adres: ***42-122 Ostrowy nad Okszą, Gmina Miedźno***
ul. Chabrowa, ul. Wąska
dz. nr ewid. 985, 986, 987, 988/1, 988/3
część dz. nr ewid. 988/2, 1042, obręb: OSTROWY (0007)

Tytuł rysunku:
Profil kanalizacji deszczowej cz.2

INSTALACJE SANITARNE:

Projektant:	mgr inż. Krzysztof Żelazkiewicz	455/02
Opracowała:	mgr inż. Magdalena Wrońska	--

Skala:	*Data:*	*Faza:*	*Branża:*	*Nr rys.:*	*Rewizja:*	*Kod projektu:*
1:100	***CZERWIEC 2025***	***PT***	***SANITARNA***	KD2		***23_002***